

PŘÍLOHA Č. 2

Příloha závazného stanoviska č. j. MZP/2020/510/108 ze dne 20.01.2020

Potvrzený tabelární výčet odnímaných pozemků ZPF

Číslo stozáru	Katastrální území	Parcela KN, PK	Výměra ZPF (m ²)
3	Chvalešovice	865/137, 865/131	213,16
4	Chvalešovice	856/73, 856/76	77,44
5	Chvalešovice	664/41	77,44
6	Chvalešovice	664/11, 664/12	136,89
7	Chvalešovice	685/71	88,36
8	Záblatí	352/1; PK: 860, 858	77,44
9	Záblatí	336/1; PK: 1055, 1053	72,25
10	Záblatí	336/1; PK: 1073, 1075	77,44
11	Záblatí	194/1; PK: 151	151,29
12	Záblatí	200/1; PK: 390, 392	166,41
13	Záblatí	200/1; PK: 407, 406	100
14	Záblatí	143/1; PK: 1015, 3224, 489, 488	94,09
15	Záblatí	143/1; PK: 483, 481	82,81
17	Záblatí	401	82,81
18	Záblatí	412; PK: 613	82,81
19	Záblatí	554; PK: 1685, 1680	166,41
20	Záblatí	554; PK: 1696, 1697	77,44
21	Záblatí	545; PK: 1760	77,44
22	Záblatí	541; PK: 2069	82,81
23	Záblatí	533; PK: 2127	77,44
24	Záblatí	533; PK: 2134, 2138	136,89
26	Záblatí	664; PK: 1956	136,89
27	Záblatí	684; PK: 127/3	88,36
28	Záblatí	705; PK: 201/1	176,89
29	Záblatí	705; GP 199/6	125,44
30	Černěves u Libějovic	1041	86,59
31	Černěves u Libějovic	1038	88,36
32	Černěves u Libějovic	1029	82,81
33	Černěves u Libějovic	1025	88,36
34	Černěves u Libějovic	1019	33,31
35	Černěves u Libějovic	1106	88,36
36	Černěves u Libějovic	1106	82,81
37	Černěves u Libějovic	1179	88,36
38	Nestanice	1023	100
39	Nestanice	1073	88,36
40	Nestanice	1100	82,81
41	Nestanice	1117	125,44
42	Malovice u Netolic	3260	112,36
43	Krtely	915/67, 915/64	112,36
44	Krtely	915/52	136,89
45	Krtely	915/43, 915/42	125,44
46	Krtely	915/30	72,25
47	Krtely	915/21	72,25

Ověřuje se za podmínek souhlasu
ze dne: 20.01.2020 č.j.: MZP/2020/510/108

MINISTERSTVO ŽIVOTNÍHO PROSTŘEDÍ
odbor výkonu státní správy II



48	Krtely	738/16	88,36
50	Truskovice	604; PK: 608	72,25
51	Truskovice	639; PK: 678, 679	72,25
52	Truskovice	722/1; PK: 703	67,24
53	Truskovice	725; PK: 697	88,36
54	Chelčice	565/1; PK: 565/1	82,81
55	Chelčice	579/1; PK: 574	136,89
56	Chelčice	560/3; PK: 560/3	82,81
57	Chelčice	285/1	125,44
58	Chelčice	280/1; PK: 279	77,44
59	Chelčice	714, 1146	77,44
60	Stožice	1141/1	82,81
61	Stožice	1134	94,09
62	Stožice	1102	136,89
63	Stožice	1102	125,44
64	Stožice	1102	77,44
65	Vodňany	1264/1, 1264/44	72,25
66	Vodňany	1269/1, 1270/1	72,25
68	Vodňany	1200/58, 1200/60	88,36
69	Vodňany	1333/4	100
70	Krašovice	578/1; PK: 574	87,3
71	Krašovice	499; PK: 500, 503	151,29
72	Krašovice	486/1; PK: 512/1, 513/1	72,25
73	Krašovice	437; PK: 433/3	82,81
74	Krašovice	284; PK: 308	82,81
75	Krašovice	263/2; PK: 276	125,44
76	Krašovice	263/2; PK: 263/2	82,81
77	Lidmovice	1546, 1547	88,36
78	Lidmovice	1553	67,24
79	Lidmovice	1540, 1540	77,44
80	Skočice	260/1; PK: 260/3 díl 1	77,44
81	Skočice	227/1; PK: 277/6	88,36
82	Skočice	230/1; PK: 230/1	136,89
83	Skočice	221/1	77,44
84	Skočice	221/1	48,51
85	Skočice	192; PK: 192	72,25
86	Albrechtice	983/1	67,24
87	Albrechtice	1009/6, 998	82,81
88	Albrechtice	1014/1, 1030/1; PK: 1012, 1013	125,44
89	Albrechtice	1048	82,81
90	Drahonice	745; GP 745/4, GP 754/3	82,81
91	Drahonice	739/38; GP 739/41, GP 739/42	77,44
92	Drahonice	550; PK: 499	77,44
93	Drahonice	550; PK: 439	72,25
94	Drahonice	550; PK: 356/2	77,44
95	Drahonice	150/1; PK: 317	166,41
99	Cehnice	3893	67,24

MINISTERSTVO ŽIVOTNÍHO PROSTŘEDÍ
odbor výkonu státní správy II



Ověřuje se za podmínek souhlasu
ze dne: 20.01.2020 č.j.: MŽP/2020/510/108

MŽP, odbor výkonu státní správy II, č.j.: MŽP/2020/510/108

100	Mladějovice	112/1, 115/12	82,81
101	Mladějovice	137/23	82,81
102	Mladějovice	133, 138/4	125,44
103	Cehnice	3802	77,44
104	Cehnice	3835	67,24
105	Cehnice	3756	67,24
106	Cehnice	3748, 3747	72,25
107	Cehnice	3747	67,24
108	Cehnice	3709	67,24
109	Cehnice	3550	72,25
110	Cehnice	4576	82,81
112	Jinín	1357	67,24
113	Jinín	1352, 115	66,71
114	Sedlíkovice	106, 103/3	67,24
115	Sedlíkovice	130, 103/5, 144	82,81
116	Sedlíkovice	103/1	77,44
117	Sedlíkovice	46/14	77,44
118	Sedlíkovice	46/1	82,81
119	Sedlíkovice	232/3	151,29
120	Modlešovice	209	82,81
122	Modlešovice	539/9, 425/64	88,36
123	Modlešovice	450, 449	136,89
124	Slaník	312/45, 312/26	82,81
125	Slaník	312/17	82,81
126	Slaník	283/44	88,36
127	Slaník	187/6	72,25
128	Slaník	229	82,81
129	Rovná u Strakoníc	281, 280/2	125,44
130	Rovná u Strakoníc	271	88,36
131	Rovná u Strakoníc	407/5	77,44
132	Rovná u Strakoníc	372/12	77,44
133	Rovná u Strakoníc	445/1	67,24
134	Rovná u Strakoníc	507/8	45,68
135	Rovná u Strakoníc	518/1	77,44
136	Řepice	400/13	67,24
138	Domanice	273/33	100
140	Domanice	119/13	67,24
141	Domanice, Radomyšl	140, 293/1	118,81
142	Kaletice	V.13	94,09
143	Kaletice	1/79, 1/73	136,89
144	Radomyšl	67	77,44
145	Radomyšl	97/4, 97/12	77,44
146	Leskovice u Radomyšle	223	94,09
147	Chrástovice	3131	67,24
148	Chrástovice	3118, 3119	72,25
149	Chrástovice	3423	77,44
150	Chrástovice	3433, 3434	77,44

MINISTERSTVO ŽIVOTNÍHO PROSTŘEDÍ
odbor výkonu státní správy II



Ověřuje se za podmínek souhlasu
ze dne: 20.01.2020 Č.j.: MŽP/2020/510/108

151	Chrášťovice	3473	136,89
152	Chrášťovice	3508	82,81
153	Chrášťovice	3528	67,24
154	Chrášťovice	3528	62,52
155	Chrášťovice	871, 3267; PK: 871	47,9
156	Chrášťovice	3275	67,24
158	Doubravice u Strakonic	695	77,44
159	Doubravice u Strakonic	704/2	77,44
160	Doubravice u Strakonic	887	125,44
161	Doubravice u Strakonic	989/2	72,25
162	Doubravice u Strakonic	1078, 1079/1	67,24
163	Doubravice u Strakonic	1143	72,25
164	Doubravice u Strakonic	1261/19	77,44
165	Nahošín	49/4	136,89
166	Bratronice	293/9, 293/6	82,81
167	Bratronice	313/9	88,36
168	Bratronice	268/1, 308/2	82,81
169	Bratronice	268/1	77,44
170	Bratronice	174/1	136,89
173	Bratronice	196/2	82,81
174	Čečelovice	1495/2	151,29
175	Čečelovice	1112/1	82,81
176	Čečelovice	1067	77,44
177	Čečelovice	2121, 2123/19	77,44
178	Čečelovice	2163/1	136,89
179	Slivonice	204, 207	88,36
181	Slivonice	235	82,81
182	Slivonice	248	82,81
183	Svéradice	3779	77,44
184	Svéradice	3779	77,44
185	Svéradice	3769	136,89
186	Svéradice	3729	82,81
187	Svéradice	3737	77,44
188	Slatina u Horažďovic	2046/64	77,44
189	Slatina u Horažďovic	128	82,81
190	Slatina u Horažďovic	206/4	136,89
191	Dobrotice u Chanovic	657, 659	77,44
192	Dobrotice u Chanovic	709	72,25
193	Dobrotice u Chanovic	720	151,29
194	Dobrotice u Chanovic	328	94,09
195	Dobrotice u Chanovic	247, 248	82,81
196	Dobrotice u Chanovic	201, 202	77,44
197	Újezd u Chanovic	255/8	72,25
199	Újezd u Chanovic	606, 603	72,25
200	Újezd u Chanovic	574	88,36
201	Újezd u Chanovic	517, 518	88,36
202	Defurovy Lázně	230	136,89

MINISTERSTVO ŽIVOTNÍHO PROSTŘEDÍ
odbor výkonu státní správy II

Ověřuje se za podmínek souhlasu
ze dne: 20.01.2020 č.j.: MŽP/2020/576/102

203	Defurovy Lažany	251/5	77,44
204	Defurovy Lažany	299	77,44
205	Defurovy Lažany	307	67,24
206	Defurovy Lažany	346	63,44
207	Defurovy Lažany	360, 364/1	82,81
208	Kvášňovice	1673, 1675/5	82,81
210	Kvášňovice	1803/11	72,25
212	Olšany u Kvášňovic	208/4	72,25
213	Olšany u Kvášňovic	188/22	72,25
214	Olšany u Kvášňovic	120, 188/7	67,24
215	Olšany u Kvášňovic	106	94,09
216	Olšany u Kvášňovic	919, 920	94,09
217	Olšany u Kvášňovic	912/2	125,44
218	Olšany u Kvášňovic	889/3	82,81
219	Milčice	1694, 1721	105,24
220	Milčice	1682, 1679	136,89
221	Milčice	1673	82,81
222	Milčice	1590	82,81
223	Milčice	1564, 1561	67,24
224	Milčice	1551/2	77,44
225	Kovčín	183	72,25
226	Kovčín	218/1	67,24
227	Myslív	1888	100
228	Myslív	1867	77,44
229	Nový Dvůr u Myslíva	1856, 1859, 1858/1	125,44
230	Nový Dvůr u Myslíva	1846	67,24
231	Nový Dvůr u Myslíva	1840	82,81
233	Nový Dvůr u Myslíva	1978	88,36
234	Nový Dvůr u Myslíva	1987	125,44
235	Nový Dvůr u Myslíva	1987	82,81
236	Kramolín u Nepomuka	783	94,09
237	Kramolín u Nepomuka	601	88,36
238	Kramolín u Nepomuka	576/1	88,36
239	Kramolín u Nepomuka	372, 364/1	125,44
240	Kramolín u Nepomuka	328/1, 353	77,44
241	Kramolín u Nepomuka	288	67,24
242	Kramolín u Nepomuka	261/5	72,25
243	Kozlovice u Nepomuka	1061	67,24
244	Kozlovice u Nepomuka	1035, 1038	72,25
245	Kozlovice u Nepomuka	805, 806, 882, 883, 852/3	136,89
246	Kozlovice u Nepomuka	761	72,25
247	Kozlovice u Nepomuka	681, 667	82,81
248	Kozlovice u Nepomuka	716	67,24
249	Nepomuk	749/2	82,81
250	Nepomuk	851	72,25
251	Nepomuk	859/4	72,25
252	Nepomuk	966, 968	67,24

MINISTERSTVO ŽIVOTNÍHO PROSTŘEDÍ
odbor výkonu státní správy II

Ověruje se za podmínek souhlasu
ze dne: 20. 01. 2020 č.j.: MŽP/2020/570/108



253	Nepomuk	960, 959/1	77,44
254	Klášter u Nepomuka	1167/1; PK: 1167/7	125,44
255	Klášter u Nepomuka	1166/1; PK: 1166/9, 1166/10, 1166/11	77,44
256	Nepomuk	1313/16, 1387/1, 1387/2	77,44
257	Nepomuk	1426/2	72,25
258	Nepomuk	1428/1	82,81
261	Novotníky	250, 251	82,81
262	Novotníky	360	82,81
263	Kokořov	806/1; PK: 843	176,89
264	Kokořov	806/1; PK: 822/3	100
265	Prádlo	154/1	77,44
266	Prádlo	154/42	82,81
267	Prádlo	69/2	77,44
268	Prádlo	172/38, 172/39	77,44
269	Měcholupy u Blovic	404	94,09
270	Měcholupy u Blovic	392	151,29
271	Měcholupy u Blovic	539/5, 548, 539/23	82,81
272	Měcholupy u Blovic	522	67,24
273	Měcholupy u Blovic	484/4	67,24
274	Zhůř	606	82,81
275	Zhůř	613	88,36
277	Zhůř	695	72,25
278	Chocence	509/2	70,01
279	Chocence	519/2	77,44
280	Chocence	519/37, 519/35	71,28
281	Chocence	579/1	77,44
282	Chocence	223, 218/2	77,44
283	Chocence	284	67,24
284	Chocence	314	151,29
285	Vlčice u Blovic	1339, 1341	67,24
286	Hradiště u Blovic	833	77,44
287	Hradiště u Blovic	710	72,25
288	Komorno	110/1	72,25
289	Komorno	108/1	77,44
290	Komorno	101/1	72,25
291	Blovice	262/1, 262/2	72,25
292	Blovice	261/1	72,25
293	Blovice	347	136,89
294	Blovice	368	82,81
295	Blovice	372/46	88,36
296	Blovice	526/53	72,25
297	Blovice	526/17, 526/22	100
298	Zdemyslice	573/3, 573/4	72,25
299	Zdemyslice	534/70	88,36
301	Zdemyslice	383	125,44
302	Zdemyslice	367/1, 376/1	82,81
303	Vlčejn	394/23, 400/1	72,25

MINISTERSTVO ŽIVOTNÍHO PROSTŘEDÍ
odbor výkonu státní správy II

Ověřuje se za podmínek souhlasu
ze dne: 20.01.2020 č.j.: MZP/2020/510/108

304	Zdemyslice	314/2	82,81
305	Žákava	1601	77,44
306	Žákava	1596	82,81
307	Žákava	1520	77,44
308	Žákava	1512	125,44
309	Žákava	1486/2	82,81
310	Žákava	1453	77,44
311	Nezvěstice	1277	125,44
312	Nezvěstice	1244	166,41
314	Vlčejn	220, 222/1	82,81
316	Želčany	650	100
317	Želčany	610	176,89
318	Chouzovy	420	72,25
319	Střížovice u Plzně	264/12, 264/11	77,44
320	Střížovice u Plzně	1836/21	77,44
321	Střížovice u Plzně	1791/1	77,44
322	Střížovice u Plzně	1786, 1785	77,44
323	Střížovice u Plzně	1046/11, 1198/1	213,16
324	Střížovice u Plzně	1120/2, 1120/1	213,16
325	Střížovice u Plzně	924	100
326	Střížovice u Plzně	946	82,81
327	Netunice	238/5, 240	82,81
328	Netunice	238/5	88,36
329	Netunice	961	180,63
330	Háje u Vodokrt	650	100
331	Osek u Vodokrt	310/1	67,24
332	Osek u Vodokrt	252, 249/1	72,25
333	Osek u Vodokrt	101	82,81
334	Osek u Vodokrt	72/1, 72/2	94,09
335	Vodokrty	636/7	125,44
336	Vodokrty	629/29	82,81
337	Vodokrty	370	88,36
338	Vodokrty	435/3	77,44
339	Vodokrty	400	94,09
340	Krasavce	215, 216	77,44
341	Krasavce	245	77,44
342	Krasavce	323, 324	125,44
343	Přeštice	2297	112,36
344	Přeštice	2279, 2280	213,16
345	Přeštice	1016/50	72,25
346	Přeštice	1011/1	125,44
347	Přeštice	2350	67,24
348	Dolní Lukavice	365/2, 369/1; PK: 365/1, 367/1, 367/2	72,25
349	Dolní Lukavice	315/1; PK: 360/4, 360/6	136,89
350	Dolní Lukavice	400, 401	88,36
351	Dolní Lukavice	315/1; PK: 402/1, 403/2	72,25
352	Dolní Lukavice	315/1; PK: 315/2	136,89

MINISTERSTVO ŽIVOTNÍHO PROSTŘEDÍ
odbor výkonu státní správy II



Overuje se za podmínek souhlasu
ze dne: 20. 01. 2020 č.j.: MŽP/2020/540/108

V873-1A	Dříteň	268/2	213,16
V873-1	Dříteň	252/10	34,29
V473-1	Chvalešovice	865/137, 865/131	34,39
V473-2	Chvalešovice	856/64, 856/66	166,41
V473-3	Chvalešovice	856/75, 856/76	77,44
V473-4	Chvalešovice	664/41	77,44
V473-5	Chvalešovice	664/14	136,89
V473-6	Chvalešovice	685/68	88,36
V473-7	Záblatí	352/1; PK: 862	82,81
V473-8	Záblatí	336/1; PK: 1042	77,44
V473-9	Záblatí	336/1; PK: 1065	77,44
V473-10	Záblatí	3740	164,87
V473-11	Záblatí	194/1; PK: 100, 102	176,89
V473-12	Záblatí	3678, 3677	231,04
V473-13	Záblatí	200/1; PK: 395, 400	94,09
V473-14	Záblatí	3361,336	100
V473-15	Záblatí	143/1; PK: 477, 479	88,36
V473-17	Záblatí	401	82,72
V473-18	Záblatí	412; PK: 615, 616/1	82,81
V473-19	Záblatí	554; PK: 1674	125,44
V473-20	Záblatí	554; PK: 1692, 1696	77,44
V473-21	Záblatí	545, 543/1; PK: 1766, 1769	88,36
V473-22	Záblatí	541; PK: 2069	77,44
V473-23	Záblatí	533; PK: 2133	77,44
V473-24	Záblatí	533; PK: 2163, 2164	125,44
V473-25	Záblatí	533; PK: 2153	125,44
V473-26	Záblatí	664; PK: 1950, 1952	166,41
V473-27	Záblatí	684; PK: 127/2	100
V473-28	Záblatí	3975	249,64
V473-29	Záblatí	705; GP 199/8, 190/3	136,89
V473-30	Černěves u Libějovic	1041	106,09
V473-31	Černěves u Libějovic	1038	88,36
V473-32	Černěves u Libějovic	1034	82,81
V473-33	Černěves u Libějovic	1025	94,09
V473-34	Černěves u Libějovic	1064	136,89
V473-35	Černěves u Libějovic	1106	88,36
V473-36	Černěves u Libějovic	1119, 1121	82,81
V473-37	Černěves u Libějovic	1179	100
V473-38	Nestanice	1023	94,09
V473-39	Nestanice	1073	94,09
V473-40	Nestanice	1100	77,44
V473-41	Nestanice	1115, 1116	125,44
V473-42	Malovice u Netolic	3260	112,36
V473-43	Krtely	915/70	112,36
V473-44	Krtely	915/52	125,44
V473-45	Krtely	915/55	151,29

34842,89

MINISTERSTVO ŽIVOTNÍHO PROSTŘEDÍ
odbor výkonu státní správy II

Ověřuje se za podmínek souhlasu
ze dne: 20.01.2020 č.j.: MŽP/2020/5104/108

Název k.ú.	Par. číslo	Par. pod.	V ochranném pásmu	výměra KN parcely v och.pásmu m2
Blovce	355	1	ano	9624
Blovce	355	16	ano	90
Blovce	355	17	ano	41
Blovce	355	3	ano	45
Blovce	355	5	ano	42
Blovce	355	9	ano	797
Blovce	527	11	ano	41
Blovce	527	12	ano	45
Blovce	527	5	ano	367
Blovce	527	8	ano	131
Cehnice	2857		ano	2991
Cehnice	2861		ano	1630
Cehnice	2867		ano	1296
Cehnice	2877		ano	751
Cehnice	2881	1	ano	427
Cehnice	3650		ano	4
Cehnice	3660		ano	175
Cehnice	3661		ano	11
Cehnice	3663		ano	1914
Cehnice	3839		ano	95
Cehnice	3840		ano	1133
Cehnice	3901		ano	1700
Cehnice	3902		ano	983
Čečelovice	1070		ano	183
Čečelovice	1072	1	ano	398
Čečelovice	1088		ano	466
Čečelovice	1090	2	ano	1326
Čečelovice	1094		ano	1279
Čečelovice	1095		ano	991
Čičenice	747	2	ano	3975
Defurovy Lažany	216		ano	1934
Defurovy Lažany	219		ano	150
Defurovy Lažany	234		ano	848
Defurovy Lažany	235		ano	145
Defurovy Lažany	236		ano	112
Defurovy Lažany	237		ano	653
Defurovy Lažany	238		ano	85
Defurovy Lažany	239		ano	436
Defurovy Lažany	306		ano	3666
Újezd u Chanovic	516	1	ano	3275
Újezd u Chanovic	516	2	ano	47
Újezd u Chanovic	578	2	ano	10
Újezd u Chanovic	598		ano	8803
Doubřavice u Strakoníc	1139	4	ano	1888
Drahonice	314	32	ano	1
Drahonice	314	33	ano	89
Dobrotice u Chanovic	209		ano	98
Dobrotice u Chanovic	244		ano	1249
Dobrotice u Chanovic	245		ano	1385
Truskovice	592	1	ano	219
Chrástovice	3272		ano	149
Chrástovice	3273		ano	1436
Chrástovice	3429		ano	408

V432/429 - zdvojení vedení
 Soupis lesních parcel v OP

Název k.ú.	Par. číslo	Par. pod.	V ochranném pásmu	výměra KN parcely v och.pásmu m2
Chrástovice	3430		ano	1179
Chrástovice	3432		ano	107
Chrástovice	3507		ano	1280
Chrástovice	3519		ano	742
Zhůř	615		ano	613
Zhůř	616		ano	156
Slivonice	200		ano	974
Slivonice	201		ano	2017
Slivonice	202		ano	702
Milčice	1025	2	ano	5
Milčice	1028	2	ano	135
Milčice	1034		ano	211
Milčice	1036		ano	245
Milčice	1041		ano	1326
Milčice	1043		ano	2979
Milčice	1046		ano	424
Milčice	1048	2	ano	618
Milčice	1051		ano	408
Milčice	1053	2	ano	1
Kozlovice u Nepomuka	1066	2	ano	215
Kozlovice u Nepomuka	1077		ano	495
Krašovice	572		ano	976
Krašovice	576		ano	1139
Kvášňovice	1692		ano	951
Kvášňovice	1695	2	ano	250
Kvášňovice	1696		ano	1
Kvášňovice	1702		ano	1532
Kvášňovice	1709		ano	957
Kvášňovice	1721		ano	484
Olšany u Kvášňovic	121	1	ano	1364
Olšany u Kvášňovic	125		ano	742
Olšany u Kvášňovic	126		ano	169
Olšany u Kvášňovic	127		ano	90
Olšany u Kvášňovic	128		ano	1277
Olšany u Kvášňovic	132		ano	1168
Olšany u Kvášňovic	141	3	ano	10
Olšany u Kvášňovic	165		ano	144
Olšany u Kvášňovic	167		ano	45
Olšany u Kvášňovic	176		ano	2326
Olšany u Kvášňovic	189	2	ano	409
Olšany u Kvášňovic	190	4	ano	455
Černěves u Libějovic	1043		ano	3326
Černěves u Libějovic	1046		ano	1866
Krtely	67	1	ano	5130
Mečichov	419		ano	29
Měcholupy u Blovic	639	1	ano	840
Mladějovice	140	2	ano	1
Mladějovice	140	4	ano	201
Mladějovice	140	5	ano	2385
Mladějovice	144	2	ano	340
Mladějovice	144	3	ano	40
Mladějovice	144	4	ano	45
Mladějovice	83	1	ano	139

V432/429 - zdvojení vedení
 Soupis lesních parcel v OP

Název k.ú.	Par. číslo	Par. pod.	V ochranném pásmu	výměra KN parcely v och.pásmu m2
Mladějovice	83	2	ano	3
Mladějovice	83	3	ano	11451
Mladějovice	84	1	ano	2
Mladějovice	84	2	ano	60
Mladějovice	84	3	ano	32666
Mladějovice	87	1	ano	12
Mladějovice	87	2	ano	406
Mladějovice	90	1	ano	2559
Mladějovice	90	10	ano	408
Mladějovice	90	11	ano	23
Mladějovice	90	12	ano	18
Mladějovice	90	7	ano	119
Mladějovice	90	8	ano	45
Modlešovice	293	13	ano	2004
Myslív	646	2	ano	7251
Nový Dvůr u Myslíva	108	2	ano	1458
Nový Dvůr u Myslíva	109	2	ano	1992
Nový Dvůr u Myslíva	110		ano	6825
Nepomuk	1466	1	ano	8699
Novotníky	142		ano	1938
Novotníky	143		ano	400
Novotníky	145	3	ano	2342
Novotníky	146	1	ano	1891
Novotníky	147	1	ano	1673
Novotníky	161		ano	11
Novotníky	434		ano	10481
Prádlo	63		ano	5996
Přeštice	1008		ano	1153
Přeštice	1011	1	ano	4320
Přeštice	1011	2	ano	836
Přeštice	1016	50	ano	7647
Přeštice	1016	9	ano	427
Slaník	201	1	ano	885
Slaník	201	2	ano	129
Domanice	141	1	ano	4291
Domanice	235	4	ano	10743
Domanice	261	12	ano	1
Domanice	261	13	ano	676
Domanice	261	14	ano	2210
Domanice	322	7	ano	7566
Domanice	322	9	ano	5
Leskovice u Radomyšle	229	1	ano	4732
Leskovice u Radomyšle	229	4	ano	608
Kaletice	81	10	ano	47
Kaletice	81	19	ano	2
Rovná u Strakoníc	435	1	ano	183
Rovná u Strakoníc	435	6	ano	156
Rovná u Strakoníc	435	8	ano	58
Řepice	392	1	ano	2536
Svéradice	3728		ano	1280
Svéradice	3732		ano	188
Svéradice	3736		ano	195
Svéradice	3762		ano	134

V432/429 - zdvojení vedení
 Soupis lesních parcel v OP

Název k.ú.	Par. číslo	Par. pod.	V ochranném pásmu	výměra KN parcely v och.pásmu m2
Svéradice	3765		ano	127
Svéradice	3780		ano	995
Třebohostice	296		ano	168
Jetenovice	645	1	ano	68
Vodňany	1335	1	ano	2914
Vodňany	1335	3	ano	36
Vodňany	1356	3	ano	3143
Vodokrty	416		ano	1606
Vodokrty	418	2	ano	242
Záblatí	392	1	ano	32285
Záblatí	392	3	ano	19
Záblatí	497	1	ano	594
Záblatí	497	4	ano	68
Záblatí	497	5	ano	391
Záblatí	493	1	ano	1003
Záblatí	493	2	ano	157
Záblatí	493	3	ano	1439
Záblatí	3849		ano	8862
Záblatí	3850		ano	649
Záblatí	3961		ano	1564
Bratronice	200		ano	14187
Bratronice	207	1	ano	3423
Bratronice	208		ano	3507
Bratronice	211	1	ano	1506
Zdemyslice	500	2	ano	40
Zdemyslice	500	3	ano	198
Zdemyslice	500	4	ano	1
Zdemyslice	500	5	ano	5637
Zdemyslice	500	7	ano	57

V432/429 - zdvojení vedení
 Soupis lesních parcel do 50m od stavby

Název k.ú.	Par. číslo	Par. pod.	Zasahuje do OP
Albrechtice	1001		ne
Blovice	355	1	ano
Blovice	355	17	ano
Blovice	355	4	ne
Blovice	355	9	ano
Blovice	527	1	ne
Blovice	527	11	ano
Blovice	527	12	ano
Blovice	527	5	ano
Blovice	527	8	ano
Cehnice	2857		ano
Cehnice	2861		ano
Cehnice	2867		ano
Cehnice	2871		ne
Cehnice	2877		ano
Cehnice	2881	1	ano
Cehnice	2895		ne
Cehnice	2898		ne
Cehnice	3650		ano
Cehnice	3660		ano
Cehnice	3661		ano
Cehnice	3663		ano
Cehnice	3839		ano
Cehnice	3840		ano
Cehnice	3901		ano
Cehnice	3902		ano
Čečelovice	1070		ano
Čečelovice	1072	1	ano
Čečelovice	1072	2	ne
Čečelovice	1088		ano
Čečelovice	1090	2	ano
Čečelovice	1094		ano
Čečelovice	1095		ano
Čečelovice	1104	3	ne
Čečelovice	93		ne
Čečelovice	94		ne
Čečelovice	95	1	ne
Čičenice	747	2	ano
Defurovy Lažany	216		ano
Defurovy Lažany	219		ano
Defurovy Lažany	234		ano
Defurovy Lažany	235		ano
Defurovy Lažany	236		ano
Defurovy Lažany	237		ano
Defurovy Lažany	238		ano
Defurovy Lažany	239		ano
Defurovy Lažany	247		ne
Defurovy Lažany	298		ne
Defurovy Lažany	306		ano
Újezd u Chanovic	516	1	ano
Újezd u Chanovic	578	2	ano
Újezd u Chanovic	598		ano
Doubravice u Strakonic	1139	4	ano
Doubravice u Strakonic	1144	1	ne

V432/429 - zdvojení vedení
 Soupis lesních parcel do 50m od stavby

Název k.ú.	Par. číslo	Par. pod.	Zasahuje do OP
Doubravice u Strakonic	1144	3	ne
Doubravice u Strakonic	1154		ne
Doubravice u Strakonic	697	2	ne
Doubravice u Strakonic	706	2	ne
Doubravice u Strakonic	854		ne
Drahonice	314	31	ne
Drahonice	314	32	ano
Drahonice	314	33	ano
Dobrotice u Chanovic	209		ano
Dobrotice u Chanovic	245		ano
Truskovice	592	1	ano
Truskovice	593		ne
Chrástovice	3272		ano
Chrástovice	3273		ano
Chrástovice	3274		ne
Chrástovice	3429		ano
Chrástovice	3430		ano
Chrástovice	3432		ano
Chrástovice	3507		ano
Chrástovice	3519		ano
Zhůř	600		ne
Zhůř	615		ano
Zhůř	616		ano
Zhůř	650		ne
Zhůř	651		ne
Slivonice	200		ano
Slivonice	201		ano
Slivonice	202		ano
Milčice	1025	2	ano
Milčice	1028	2	ano
Milčice	1034		ano
Milčice	1036		ano
Milčice	1041		ano
Milčice	1043		ano
Milčice	1046		ano
Milčice	1048	2	ano
Milčice	1051		ano
Milčice	1053	2	ano
Milčice	1054	2	ne
Kozlovice u Nepomuka	1066	2	ano
Kozlovice u Nepomuka	1067	2	ne
Kozlovice u Nepomuka	1077		ano
Krašlovce	572		ano
Krašlovce	576		ano
Kvášňovice	1692		ano
Kvášňovice	1695	2	ano
Kvášňovice	1696		ano
Kvášňovice	1700		ne
Kvášňovice	1705		ne
Kvášňovice	1721		ano
Kvášňovice	1730		ne
Olšany u Kvášňovic	112	2	ne
Olšany u Kvášňovic	116		ne
Olšany u Kvášňovic	121	1	ano

V432/429 - zdvojení vedení
Soupis lesních parcel do 50m od stavby

Název k.ú.	Par. číslo	Par. pod.	Zasahuje do OP
Olšany u Kvášňovic	132		ano
Olšany u Kvášňovic	141	3	ano
Olšany u Kvášňovic	165		ano
Olšany u Kvášňovic	167		ano
Olšany u Kvášňovic	169		ne
Olšany u Kvášňovic	175		ne
Olšany u Kvášňovic	176		ano
Olšany u Kvášňovic	179		ne
Olšany u Kvášňovic	189	2	ano
Olšany u Kvášňovic	190	4	ano
Olšany u Kvášňovic	195		ne
Olšany u Kvášňovic	877	1	ne
Černěves u Libějovic	1043		ano
Černěves u Libějovic	1046		ano
Nestanice	517	1	ne
Nestanice	518	1	ne
Nestanice	526	2	ne
Krtely	67	1	ano
Mečichov	417		ne
Mečichov	418		ne
Mečichov	419		ano
Měcholupy u Blovic	639	1	ano
Mladějovice	140	2	ano
Mladějovice	140	3	ne
Mladějovice	140	4	ano
Mladějovice	140	5	ano
Mladějovice	144	2	ano
Mladějovice	144	3	ano
Mladějovice	83	2	ano
Mladějovice	83	3	ano
Mladějovice	84	1	ano
Mladějovice	84	3	ano
Mladějovice	87	2	ano
Mladějovice	90	1	ano
Mladějovice	90	10	ano
Mladějovice	90	11	ano
Mladějovice	90	12	ano
Mladějovice	90	5	ne
Mladějovice	90	7	ano
Mladějovice	90	8	ano
Mladějovice	90	9	ne
Modlešovice	293	13	ano
Myslív	646	2	ano
Nový Dvůr u Myslíva	108	2	ano
Nový Dvůr u Myslíva	109	2	ano
Nový Dvůr u Myslíva	110		ano
Nepomuk	1466	1	ano
Novotníky	142		ano
Novotníky	143		ano
Novotníky	145	3	ano
Novotníky	146	1	ano
Novotníky	147	1	ano
Novotníky	161		ano
Novotníky	266	1	ne

V432/429 - zdvojení vedení
 Soupis lesních parcel do 50m od stavby

Název k.ú.	Par. číslo	Par. pod.	Zasahuje do OP
Novotníky	266	3	ne
Novotníky	434		ano
Prádlo	63		ano
Přeštice	1008		ano
Přeštice	1011	1	ano
Přeštice	1011	2	ano
Přeštice	1016	50	ano
Přeštice	1016	9	ano
Slaník	201	1	ano
Slaník	201	2	ano
Domanice	141	1	ano
Domanice	235	4	ano
Domanice	261	11	ne
Domanice	261	12	ano
Domanice	261	13	ano
Domanice	261	14	ano
Domanice	322	7	ano
Domanice	322	9	ano
Leskovice u Radomyšle	229	1	ano
Leskovice u Radomyšle	229	4	ano
Kaletice	81	10	ano
Kaletice	81	17	ne
Kaletice	81	19	ano
Kaletice	81	4	ne
Rovná u Strakoníc	435	1	ano
Rovná u Strakoníc	435	4	ne
Rovná u Strakoníc	435	6	ano
Řepice	388		ne
Řepice	392	1	ano
Řepice	393	3	ne
Řepice	396	2	ne
Řepice	401	1	ne
Slatina u Horažďovic	121		ne
Slatina u Horažďovic	123		ne
Svéradice	3712		ne
Svéradice	3720		ne
Svéradice	3721		ne
Svéradice	3727		ne
Svéradice	3728		ano
Svéradice	3732		ano
Svéradice	3736		ano
Svéradice	3762		ano
Svéradice	3765		ano
Svéradice	3766		ne
Svéradice	3771		ne
Svéradice	3780		ano
Svéradice	3783		ne
Třebohostice	290		ne
Třebohostice	292		ne
Třebohostice	296		ano
Jetenovice	640		ne
Jetenovice	645	1	ano
Vlčtejn	279	69	ne
Vlčtejn	279	74	ne

V432/429 - zdvojení vedení
 Soupis lesních parcel do 50m od stavby

Název k.ú.	Par. číslo	Par. pod.	Zasahuje do OP
Vlčejn	279	77	ne
Vlčejn	279	78	ne
Vlčejn	279	79	ne
Vlčejn	279	80	ne
Vlčejn	279	81	ne
Vodňany	1335	1	ano
Vodňany	1335	3	ano
Vodňany	1356	3	ano
Vodokrty	348	1	ne
Vodokrty	348	2	ne
Vodokrty	406		ne
Vodokrty	416		ano
Vodokrty	418	2	ano
Vodokrty	418	3	ne
Vodokrty	418	3	ne
Záblatí	191	1	ne
Záblatí	392	1	ano
Záblatí	392	3	ano
Záblatí	392	4	ne
Záblatí	497	1	ano
Záblatí	497	4	ano
Záblatí	497	5	ano
Záblatí	487	1	ne
Záblatí	491	1	ne
Záblatí	491	2	ne
Záblatí	493	1	ano
Záblatí	493	2	ano
Záblatí	3639		ne
Záblatí	3645		ne
Záblatí	3849		ano
Záblatí	3850		ano
Záblatí	3961		ano
Bratronice	200		ano
Bratronice	207	1	ano
Bratronice	208		ano
Bratronice	210		ne
Bratronice	211	1	ano
Zdemyslice	500	1	ne
Zdemyslice	500	4	ano
Zdemyslice	500	5	ano
Zdemyslice	500	7	ano
Kokořov	821		ne

V432/429 - zdvojení vedení
Soupis ojedinelé zeleně - stromy

Kód zeleně	zeleně	druh	obvod kmene ve výšce 1,3m (cm)	výška porostu/stromu (m)	katastrální území	parcelní číslo	stručný popis
00975	strom	třešeň	110	7	Krasavce (629707)	225	ve svahu
00976	strom	třešeň	110	7	Krasavce (629707)	225	u hrany svahu
00977	strom	třešeň	100	8	Krasavce (629707)	234	u paty svahu
00978	strom	třešeň	100	8	Krasavce (629707)	234	u paty svahu
00979	strom	ořešák	90	8	Krasavce (629707)	234	u paty svahu
00980	strom	třešeň	120	10	Krasavce (629707)	798	u paty svahu
00981	strom	třešeň	130	10	Krasavce (629707)	234	u paty svahu
00982	strom	třešeň	120	10	Krasavce (629707)	798	u paty svahu
00983	strom	dub	140	20	Krasavce (629707)	252/1	ve svahu
00984	strom	dub	160	20	Krasavce (629707)	252/1	ve svahu
00985	strom	jabloň	100	12	Krasavce (629707)	252/1	ve svahu
00986	strom	jabloň	80	8	Krasavce (629707)	252/1	ve svahu
00987	strom	dub	100	20	Krasavce (629707)	252/1	ve svahu
00988	strom	dub	340	28	Krasavce (629707)	252/1	ve svahu
00989	strom	jabloň	100	12	Krasavce (629707)	252/1	ve svahu
00990	strom	dub	250	28	Krasavce (629707)	252/1	ve svahu
00991	strom	dub	160	28	Krasavce (629707)	252/1	ve svahu
00992	strom	dub	160	28	Krasavce (629707)	252/1	ve svahu
00993	strom	dub	220	28	Krasavce (629707)	252/1	ve svahu
00994	strom	dub	110	15	Krasavce (629707)	252/1	ve svahu
00995	strom	dub	150	28	Krasavce (629707)	252/1	ve svahu
00996	strom	dub	90	18	Krasavce (629707)	252/1	ve svahu
00997	strom	dub	90	22	Krasavce (629707)	252/1	ve svahu
00998	strom	dub	120	15	Krasavce (629707)	252/1	ve svahu
00999	strom	dub	90	20	Krasavce (629707)	252/1	ve svahu
01000	strom	dub	100	20	Krasavce (629707)	252/1	ve svahu
01001	strom	dub	100	18	Krasavce (629707)	252/1	ve svahu
01002	strom	dub	220	25	Krasavce (629707)	252/1	ve svahu
01003	strom	smrk	110	20	Krasavce (629707)	252/1	ve svahu
01004	strom	smrk	130	20	Krasavce (629707)	295	součástí skupiny stromů
01005	strom	smrk	130	20	Krasavce (629707)	295	součástí skupiny stromů
01006	strom	smrk	100	20	Krasavce (629707)	295	součástí skupiny stromů
01007	strom	smrk	90	20	Krasavce (629707)	295	součástí skupiny stromů
01008	strom	smrk	80	20	Krasavce (629707)	295	ve svahu
01009	strom	smrk	80	20	Krasavce (629707)	295	ve svahu
01010	strom	smrk	110	20	Krasavce (629707)	295	ve svahu

Kód zeleně	zeleně	druh	obvod kmene ve výšce 1,3m (cm)	výška porostu/stromu (m)	katastrální území	parcelní číslo	stručný popis
01011	strom	smrk	80	20	Krasavce (629707)	295	součástí skupiny stromů
01012	strom	smrk	100	20	Krasavce (629707)	295	součástí skupiny stromů
01013	strom	smrk	80	20	Krasavce (629707)	295	součástí skupiny stromů
01014	strom	smrk	90	20	Krasavce (629707)	295	součástí skupiny stromů
01015	strom	smrk	100	20	Krasavce (629707)	295	součástí skupiny stromů
01016	strom	smrk	80	20	Krasavce (629707)	295	součástí skupiny stromů
01017	strom	smrk	110	20	Krasavce (629707)	295	součástí skupiny stromů
01018	strom	smrk	90	20	Krasavce (629707)	295	součástí skupiny stromů
01019	strom	smrk	90	20	Krasavce (629707)	295	součástí skupiny stromů
01020	strom	javor	170	25	Krasavce (629707)	807/1	u hrany svahu ve svahu
01021	strom	dub	170	25	Krasavce (629707)	807/1	ve svahu
01022	strom	javor	260	25	Krasavce (629707)	807/1	ve svahu
01023	strom	javor	130	25	Krasavce (629707)	807/1	ve svahu
01024	strom	olše	4x100	25	Krasavce (629707)	807/1	ve svahu
01025	strom	olše	3x120	25	Krasavce (629707)	807/1	ve svahu
01026	strom	jasan	120	20	Krasavce (629707)	289	ve svahu
01027	strom	jasan	270	25	Krasavce (629707)	289	ve svahu
01028	strom	vřba	200	25	Krasavce (629707)	807/1	u paty svahu
01029	strom	vřba	170	25	Krasavce (629707)	807/1	ve svahu
01030	strom	jasan	250	18	Krasavce (629707)	807/1	ve svahu
01031	strom	dub	370	28	Krasavce (629707)	807/1	ve svahu
01032	strom	dub	150	22	Krasavce (629707)	290	ve svahu
01033	strom	javor	170	20	Krasavce (629707)	294	u potoka
01034	strom	dub	130	20	Krasavce (629707)	296	ve svahu
01035	strom	dub	210	25	Krasavce (629707)	296	ve svahu
01036	strom	javor	90	10	Krasavce (629707)	296	ve svahu
01037	strom	dub	200	25	Krasavce (629707)	296	osamocený strom
01038	strom	javor	130	23	Krasavce (629707)	296	ve svahu
01039	strom	dub	180	25	Krasavce (629707)	296	u paty svahu
01040	strom	dub	200	25	Krasavce (629707)	296	u hrany svahu
01041	strom	dub	180	25	Krasavce (629707)	296	ve svahu
01042	strom	olše	90	20	Krasavce (629707)	296	ve svahu
01147	strom	vřba	100	11	Dolní Lukavice (629685)	369/47	ve svahu
01148	strom	vřba	100	11	Dolní Lukavice (629685)	369/47	ve svahu
01149	strom	jabloň	110	8	Dolní Lukavice (629685)	315/50	ve svahu
01150	strom	jabloň	100	8	Dolní Lukavice (629685)	315/50	u hrany svahu
01151	strom	jabloň	100	7	Dolní Lukavice (629685)	315/50	u hrany svahu
01152	strom	jabloň	120	8	Dolní Lukavice (629685)	315/22	u hrany svahu

ČEPS Invest

Kód zeleně	zeleně	druh	obvod kmene ve výšce 1,3m (cm)	výška porostu/stromu (m)	katastrální území	parcelní číslo	stručný popis
01153	strom	jabloň	100	6	Dolní Lukavice (629685)	315/22	u hrany svahu
01157	strom	dub	210	26	Krasavce (629707)	252/1	ve svahu
01158	strom	dub	210	25	Krasavce (629707)	296	u hrany svahu
01159	strom	jabloň	110	8	Dolní Lukavice (629685)	781/1	ve svahu
01165	strom	dub	210	25	Krasavce (629707)	252/1	ve svahu

V432/429 - zdvojení vedení
 Sopsis ojedinelé zeleně - křoviny

Kód zeleně	zeleně	druh	obvod kmene ve výšce 1,3m (cm)	výška porostu/strom u (m)	výměra (m ²) u porostů, keřů	katastrální území	parcelní číslo	stručný popis
01284	skupina stromů	duby	40-70	20	181	Krasavce (629707)	247/5	skupina stromů ve svahu nad potokem
01285	křoviny	trnky		6	748	Krasavce (629707)	252/1	skupina stromů ve svahu nad potokem
01286	skupina stromů	smrky		20	192	Krasavce (629707)	289	křoviny nad potokem
01287					541	Krasavce (629707)	295	skupina stromů ve svahu nad potokem
01288	křoviny	trnky		5	87	Krasavce (629707)	807/1	skupina stromů ve svahu nad potokem
01289					102	Krasavce (629707)	290	skupina stromů ve svahu nad potokem
01290					38	Krasavce (629707)	276	skupina stromů ve svahu nad potokem
01291					21	Krasavce (629707)	296	skupina stromů ve svahu nad potokem
01292					95	Krasavce (629707)	807/1	skupina stromů podél potoka
01293	skupina stromů	javorů, dubů		22	52	Krasavce (629707)	290	skupina stromů podél potoka
01294					42	Krasavce (629707)	294	skupina stromů podél potoka
01295					305	Krasavce (629707)	296	skupina stromů podél potoka

str. 1/6

Priloha: č.j.: 146-20

Obecní úřad Řeňče
 Řeňče 54, 334 01 Přestice
 tel.: +420 377 985 594
 e-mail: ou_rence@volny.cz

ČEPS Invest

V432/429 - zdvojení vedení
 Soutpis ojedinělé zeleně - stromy

Kód zeleně	zeleně	druh	obvod kmene ve výšce 1,3m (cm)	výška porostu/stromu (m)	katastrální území	parcelní číslo	stručný popis
00837	strom	vrba	140	14	Osek u Vodokrt (784397)	184/3	součástí skupiny stromů
00838	strom	olše	3x90	17	Osek u Vodokrt (784397)	183/2	součástí skupiny stromů
00839	strom	vrba	80	7	Osek u Vodokrt (784397)	181/2	součástí skupiny stromů
00840	strom	vrba	2x80	6	Osek u Vodokrt (784397)	108/2	součástí skupiny stromů
00841	strom	vrba	140	10	Osek u Vodokrt (784397)	103/2	součástí skupiny stromů
00842	strom	vrba	90	10	Osek u Vodokrt (784397)	103/2	součástí skupiny stromů
00843	strom	vrba	2x110	10	Osek u Vodokrt (784397)	103/2	součástí skupiny stromů
00844	strom	vrba	150	10	Osek u Vodokrt (784397)	103/2	součástí skupiny stromů
00845	strom	vrba	130	7	Osek u Vodokrt (784397)	103/2	součástí skupiny stromů
00846	strom	vrba	130	6	Osek u Vodokrt (784397)	108/2	součástí skupiny stromů
00847	strom	vrba	2x100	7	Osek u Vodokrt (784397)	103/2	součástí skupiny stromů
00848	strom	vrba	80	6	Osek u Vodokrt (784397)	103/2	součástí skupiny stromů
00849	strom	vrba	100	6	Osek u Vodokrt (784397)	103/2	součástí skupiny stromů
00850	strom	vrba	80	6	Osek u Vodokrt (784397)	108/2	součástí skupiny stromů
00851	strom	olše	120	20	Vodokrt (784401)	558/2	součástí skupiny stromů
00852	strom	olše	110	20	Vodokrt (784401)	558/2	součástí skupiny stromů
00853	strom	olše	130	20	Vodokrt (784401)	558/2	ve svahu
00854	strom	olše	100	20	Vodokrt (784401)	558/2	ve svahu
00855	strom	olše	150	20	Vodokrt (784401)	558/2	součástí skupiny stromů
00856	strom	olše	90	20	Vodokrt (784401)	558/2	součástí skupiny stromů
00857	strom	olše	130	20	Vodokrt (784401)	558/2	součástí skupiny stromů
00858	strom	olše	180	20	Vodokrt (784401)	558/2	součástí skupiny stromů
00859	strom	olše	80	20	Vodokrt (784401)	558/2	součástí skupiny stromů
00860	strom	olše	150	20	Vodokrt (784401)	558/2	součástí skupiny stromů
00861	strom	olše	150	20	Vodokrt (784401)	558/2	součástí skupiny stromů
00862	strom	olše	110	20	Vodokrt (784401)	558/2	součástí skupiny stromů
00863	strom	olše	160	20	Vodokrt (784401)	558/2	součástí skupiny stromů
00864	strom	olše	140	20	Vodokrt (784401)	558/2	součástí skupiny stromů
00865	strom	olše	140	20	Vodokrt (784401)	558/2	součástí skupiny stromů
00866	strom	olše	110	20	Vodokrt (784401)	558/2	ve svahu
00867	strom	olše	100	20	Vodokrt (784401)	558/2	u hrany svahu
00868	strom	olše	240	20	Vodokrt (784401)	558/2	u hrany svahu
00869	strom	olše	80	20	Vodokrt (784401)	558/2	u paty svahu
00870	strom	olše	120	20	Vodokrt (784401)	558/2	součástí skupiny stromů
00871	strom	olše	130	20	Vodokrt (784401)	558/2	součástí skupiny stromů
00872	strom	olše	220	20	Vodokrt (784401)	558/2	ve svahu

priloha: č. j. : 146-20
 str. 2/6

Obecní úřad Řeňče
 Řeňče 54, 334 01 Přestíče
 tel.: +420 377 985 594
 e-mail: ou_rence@volny.cz

ČEPS Invest

Kód zeleně	zeleně	druh	obvod kmene ve výšce 1,3m (cm)	výška porostu/stromu (m)	katastrální území	parcelní číslo	stručný popis
00873	strom	olše	90	20	Vodokry (784401)	558/2	součástí skupiny stromů
00874	strom	olše	90	20	Vodokry (784401)	558/2	součástí skupiny stromů
00875	strom	vrba	110	10	Vodokry (784401)	558/2	součástí skupiny stromů
00876	strom	vrba	130	10	Vodokry (784401)	629/6	součástí skupiny stromů
00877	strom	olše	150	20	Vodokry (784401)	558/2	u paty svahu
00878	strom	olše	90	20	Vodokry (784401)	558/2	součástí skupiny stromů
00879	strom	olše	80	20	Vodokry (784401)	558/2	součástí skupiny stromů
00880	strom	olše	80	20	Vodokry (784401)	558/6	součástí skupiny stromů
00881	strom	olše	80	20	Vodokry (784401)	558/6	součástí skupiny stromů
00882	strom	olše	80	20	Vodokry (784401)	558/2	součástí skupiny stromů
00883	strom	olše	80	20	Vodokry (784401)	558/2	součástí skupiny stromů
00884	strom	vrba	110	10	Vodokry (784401)	558/2	ve svahu
00885	strom	vrba	100	10	Vodokry (784401)	629/6	ve svahu
00886	strom	vrba	80	4	Vodokry (784401)	629/6	součástí skupiny stromů
00887	strom	olše	130	20	Vodokry (784401)	558/2	součástí skupiny stromů
00888	strom	osika	80	20	Vodokry (784401)	558/2	ve svahu
00889	strom	olše	80	20	Vodokry (784401)	558/2	součástí skupiny stromů
00890	strom	olše	120	20	Vodokry (784401)	558/2	u hrany svahu
00891	strom	osika	130	20	Vodokry (784401)	558/2	ve svahu
00892	strom	olše	90	20	Vodokry (784401)	629/6	součástí skupiny stromů
00893	strom	olše	100	20	Vodokry (784401)	629/6	součástí skupiny stromů
00894	strom	vrba	80	4	Vodokry (784401)	558/2	součástí skupiny stromů
00895	strom	olše	90	20	Vodokry (784401)	558/2	ve svahu
00896	strom	olše	90	20	Vodokry (784401)	558/2	součástí skupiny stromů
00897	strom	olše	100	20	Vodokry (784401)	558/6	součástí skupiny stromů
00898	strom	dub	240	22	Vodokry (784401)	381/1	u cesty
00899	strom	lipa	200	22	Vodokry (784401)	381/1	u cesty
00900	strom	dub	120	17	Vodokry (784401)	381/1	u cesty
00901	strom	lipa	100	22	Vodokry (784401)	381/1	u cesty
00902	strom	lipa	140	18	Vodokry (784401)	381/2	u cesty
00903	strom	javor	140	18	Vodokry (784401)	381/2	u cesty
00904	strom	lipa	220	22	Vodokry (784401)	381/1	u cesty
00905	strom	smrk	120	20	Vodokry (784401)	379/2	u plotu
00906	strom	smrk	120	20	Vodokry (784401)	379/2	u plotu
00907	strom	lipa	150	20	Vodokry (784401)	379/2	u plotu
00908	strom	jabloň	120	15	Vodokry (784401)	379/2	v zahradě
00909	strom	třešeň	150	15	Vodokry (784401)	379/2	v zahradě
00910	strom	bříza	80	15	Vodokry (784401)	379/2	u plotu

Příloha : c. j. : 146 - 20

str. 3/6

Obecní úřad Řeňče
Řeňče 54, 334 01 Přestíče
tel.: +420 377 985 594
e-mail: ou_rence@volny.cz

ČEPS Invest

Kód zeleně	zeleně	druh	obvod kmene ve výšce 1,3m (cm)	výška porostu/stromu (m)	katastrální území	parcelní číslo	stručný popis
00911	strom	bříza	130	20	Vodokřty (784401)	379/2	u plotu
00912	strom	ořešák	140	15	Vodokřty (784401)	379/4	v zahradě
00913	strom	jabloň	100	4	Vodokřty (784401)	379/4	v zahradě
00914	strom	třešeň	100	5	Vodokřty (784401)	379/4	u plotu
00915	strom	ořešák	2x90	10	Vodokřty (784401)	379/4	u plotu
00916	strom	lipa	160	22	Vodokřty (784401)	381/1	u cesty
00917	strom	dub	140	18	Vodokřty (784401)	381/1	u cesty
00918	strom	dub	120	22	Vodokřty (784401)	381/1	u cesty
00919	strom	lipa	130	18	Vodokřty (784401)	381/1	u cesty
00920	strom	dub	110	20	Vodokřty (784401)	381/1	u cesty
00921	strom	lipa	110	18	Vodokřty (784401)	381/1	u cesty
00922	strom	dub	190	22	Vodokřty (784401)	381/1	u cesty
00923	strom	třešeň	90	14	Vodokřty (784401)	381/1	u cesty
00924	strom	lipa	170	22	Vodokřty (784401)	381/1	u cesty
00925	strom	lipa	190	22	Vodokřty (784401)	381/1	u cesty
00926	strom	lipa	200	20	Vodokřty (784401)	381/1	u cesty
00927	strom	lipa	170	20	Vodokřty (784401)	381/1	u cesty
00928	strom	lipa	2x110	17	Vodokřty (784401)	381/1	u cesty
00929	strom	třešeň	180	15	Vodokřty (784401)	431	ve svahu
00930	strom	dub	130	15	Vodokřty (784401)	431	ve svahu
00931	strom	třešeň	110	10	Vodokřty (784401)	429	ve svahu
00932	strom	dub	80	12	Vodokřty (784401)	429	u paty svahu
00933	strom	jabloň	100	11	Vodokřty (784401)	1039/1	u hrany svahu
00934	strom	jabloň	80	11	Vodokřty (784401)	1039/1	u hrany svahu
00935	strom	třešeň	80	8	Vodokřty (784401)	1039/1	ve svahu
00936	strom	třešeň	160	12	Vodokřty (784401)	1039/1	ve svahu
00937	strom	třešeň	110	10	Vodokřty (784401)	1039/1	ve svahu
00938	strom	třešeň	80	6	Vodokřty (784401)	1039/1	ve svahu
00939	strom	třešeň	100	12	Vodokřty (784401)	405/1	součástí skupiny stromů
00940	strom	třešeň	110	12	Vodokřty (784401)	405/1	součástí skupiny stromů
00941	strom	smrk	80	15	Vodokřty (784401)	405/1	součástí skupiny stromů
00942	strom	smrk	80	15	Vodokřty (784401)	405/1	součástí skupiny stromů
00943	strom	smrk	80	15	Vodokřty (784401)	405/1	součástí skupiny stromů
00944	strom	smrk	80	15	Vodokřty (784401)	405/1	součástí skupiny stromů
00945	strom	smrk	80	18	Vodokřty (784401)	413	součástí skupiny stromů
00946	strom	smrk	80	18	Vodokřty (784401)	413	součástí skupiny stromů
00947	strom	smrk	80	18	Vodokřty (784401)	413	součástí skupiny stromů
00948	strom	smrk	100	18	Vodokřty (784401)	413	součástí skupiny stromů

Příloha: č.j.: 146-20

str. 4/6
 Obecní úřad Řečce
 Řečce 54, 334 01 Přestice
 tel: +420 377 965 594
 e-mail: ou_rence@volny.cz

ČEPS Invest

Kód zeleně	zeleně	druh	obvod kmene ve výšce 1,3m (cm)	výška porostu/stromu (m)	katastrální území	parcelní číslo	stručný popis
00949	strom	smrk	100	18	Vodokry (784401)	413	součástí skupiny stromů
00950	strom	smrk	90	18	Vodokry (784401)	413	součástí skupiny stromů
00951	strom	smrk	80	18	Vodokry (784401)	413	součástí skupiny stromů
00952	strom	smrk	140	18	Vodokry (784401)	413	součástí skupiny stromů
00953	strom	smrk	80	18	Vodokry (784401)	413	součástí skupiny stromů
00954	strom	smrk	80	18	Vodokry (784401)	413	součástí skupiny stromů
00955	strom	smrk	90	18	Vodokry (784401)	413	součástí skupiny stromů
00956	strom	smrk	90	18	Vodokry (784401)	413	součástí skupiny stromů
00957	strom	smrk	110	18	Vodokry (784401)	413	součástí skupiny stromů
00958	strom	třešeň	100	12	Vodokry (784401)	413	součástí skupiny stromů
00959	strom	třešeň	90	10	Vodokry (784401)	405/1	součástí skupiny stromů
00960	strom	třešeň	170	11	Vodokry (784401)	405/1	součástí skupiny stromů
00961	strom	třešeň	80	11	Vodokry (784401)	405/1	součástí skupiny stromů
00962	strom	třešeň	110	12	Vodokry (784401)	405/1	součástí skupiny stromů
00963	strom	třešeň	140	17	Vodokry (784401)	405/1	součástí skupiny stromů
00964	strom	dub	120	17	Vodokry (784401)	413	součástí skupiny stromů
00965	strom	třešeň	90	17	Vodokry (784401)	413	u hrany svahu
00966	strom	třešeň	100	17	Vodokry (784401)	413	ve svahu
00967	strom	třešeň	100	15	Vodokry (784401)	413	u paty svahu
00968	strom	třešeň	130	15	Vodokry (784401)	413	u paty svahu
00969	strom	modřín	80	17	Vodokry (784401)	405/1	u hrany svahu
00970	strom	modřín	80	17	Vodokry (784401)	405/1	u hrany svahu
00971	strom	dub	240	17	Vodokry (784401)	405/1	u hrany svahu
00972	strom	modřín	120	17	Vodokry (784401)	405/1	součástí skupiny stromů
00973	strom	smrk	100	17	Vodokry (784401)	405/1	osamocený strom
01164	strom	lipa	210	22	Vodokry (784401)	381/1	u cesty

Priloha: c.j.: 146-20

str. 5/6

Obecní úřad Řeňče
Řeňče 54, 334 01 Přeštice
tel.: +420 377 985 594
e-mail: ou_rence@voiny.cz

ČEPS Invest

V432/429 - zdivození vedení
Soupis ojedinělé zeleně - křoviny

Kód zeleně	zeleně	druh	obvod kmene ve výšce 1,3m (cm)	výška porostu/strom u (m)	výměra (m ²) u porostů, kerů	katastrální území	parcelní číslo	stručný popis
01214					11	Osek u Vodokrt (784397)	171/2	křovinový remízek mezi poli
01215					59	Osek u Vodokrt (784397)	171/1	křovinový remízek mezi poli
01216	křoviny	vřba, trnky		6	37	Osek u Vodokrt (784397)	1024/1	křovinový remízek mezi poli
01217					39	Osek u Vodokrt (784397)	1024/2	křovinový remízek mezi poli
01218					26	Osek u Vodokrt (784397)	193	křovinový remízek mezi poli
01219	skupina stromů	olše	40	10	30	Osek u Vodokrt (784397)	181/2	remízek mezi poli
01220					33	Osek u Vodokrt (784397)	183/2	remízek mezi poli
01221	skupina stromů	olše	40	12	32	Osek u Vodokrt (784397)	183/2	remízek mezi poli
01222					18	Osek u Vodokrt (784397)	184/2	remízek mezi poli
01223	skupina stromů	vřba, trnky		12	44	Osek u Vodokrt (784397)	184/2	remízek mezi poli
01224					13	Osek u Vodokrt (784397)	186/2	remízek mezi poli
01225					95	Osek u Vodokrt (784397)	103/2	remízek mezi poli
01226	skupina stromů	vřba, trnky	20-70	10	27	Osek u Vodokrt (784397)	112/3	remízek mezi poli
01227					120	Osek u Vodokrt (784397)	1023/1	remízek mezi poli
01228					26	Osek u Vodokrt (784397)	101	remízek mezi poli
01229	křoviny	trnky, bez, šípky		4	13	Osek u Vodokrt (784397)	57/7	křovinový remízek mezi poli
01230	křoviny	hloh		6	29	Osek u Vodokrt (784397)	57/7	křovinový remízek mezi poli
01231					60	Osek u Vodokrt (784397)	76/2	křovinový remízek mezi poli
01232	křoviny	trnky		4	79	Osek u Vodokrt (784397)	76/3	křovinový remízek mezi poli
01233					39	Osek u Vodokrt (784397)	75/2	křovinový remízek mezi poli
01234					173	Vodokrtý (784401)	629/15	skupina stromů
01235					129	Vodokrtý (784401)	629/6	skupina stromů
01236	skupina stromů	olše	40-70	20	524	Vodokrtý (784401)	558/2	skupina stromů
01237					49	Vodokrtý (784401)	558/6	skupina stromů
01238					33	Vodokrtý (784401)	558/6	skupina stromů
01239					98	Vodokrtý (784401)	381/2	křoviny u cesty
01240					130	Vodokrtý (784401)	1038/5	křoviny u cesty
01241	křoviny	trnky		3	31	Vodokrtý (784401)	375	křoviny u cesty
01242					42	Vodokrtý (784401)	376	křoviny u cesty
01243					18	Vodokrtý (784401)	1038/4	křoviny u cesty
01244	křoviny	trnky		6	49	Vodokrtý (784401)	376	křoviny u cesty

Průřehová výkres: 146-20

str. 6/6

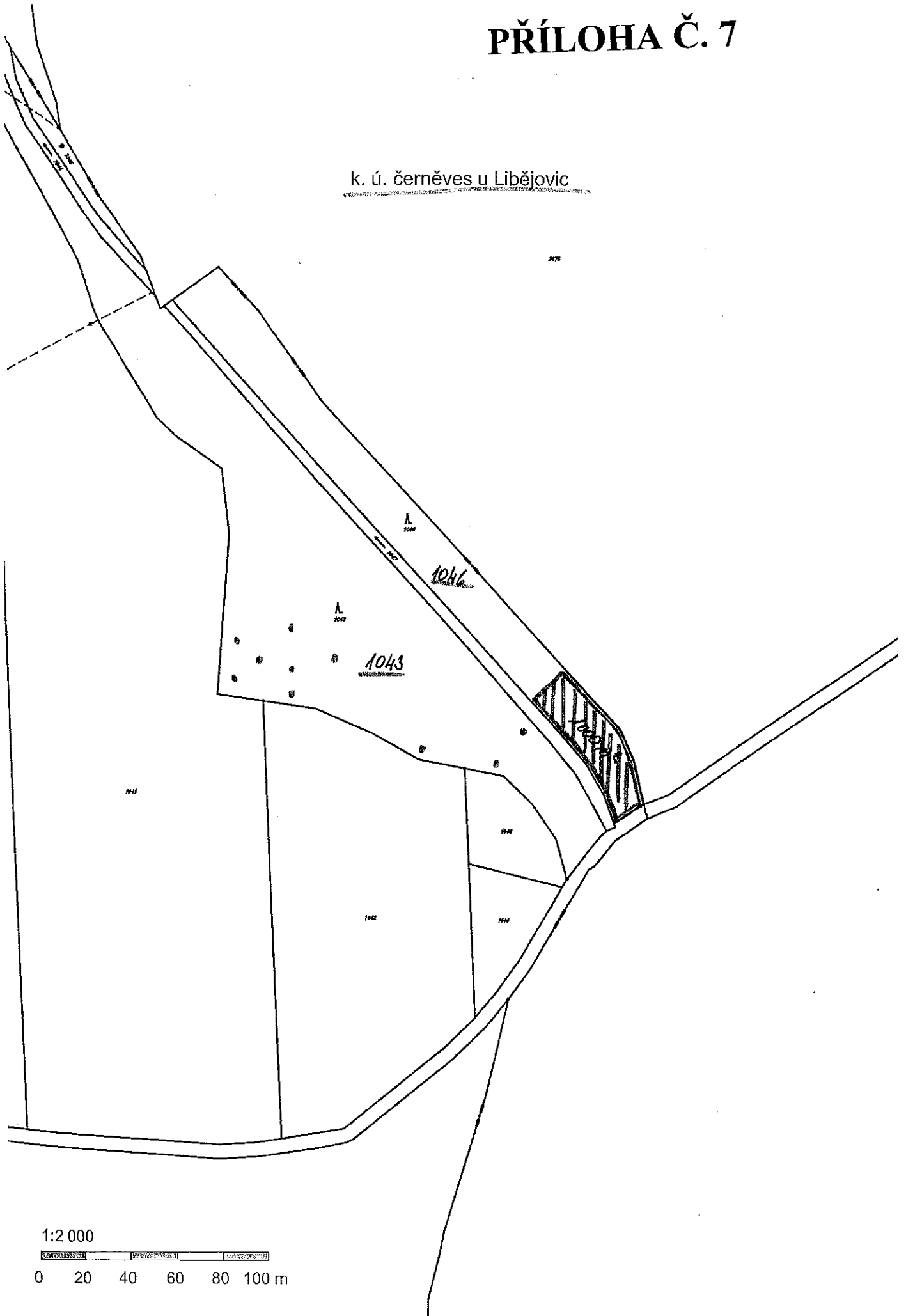
Obecní úřad Řeňče
Řeňče 54, 334 01 Přeštice
tel.: +420 377 985 594
e-mail: ou_rence@vol.cz

ČEPS Invest

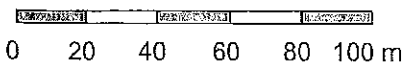
Kód zeleně	zeleně	druh	obvod kmene ve výšce 1,3m (cm)	výška porostu/strom u (m)	výměra (m2) u porostů, keřů	katastrální území	parcelní číslo	stručný popis
01245	skupina stromů	jabory, třešně, trnky, duby	20-70	8	13	Vodokřty (784401)	376	skupina stromů/nálet u cesty
01246					51	Vodokřty (784401)	377	skupina stromů/nálet u cesty
01247	zahradka	třešně, jabloně, břízy, lípy		15	266	Vodokřty (784401)	379/2	zahradka
01248					93	Vodokřty (784401)	371/9	zahradka
01249	skupina stromů	jabory, třešně, trnky	20-40	6	123	Vodokřty (784401)	381/1	skupina stromů/nálet u cesty
01250	křoviny	trnky		3	252	Vodokřty (784401)	341	skupina stromů u pole
01251					336	Vodokřty (784401)	341	skupina stromů u pole
01252	křoviny	trnky		5	38	Vodokřty (784401)	435/2	skupina stromů u pole
01253	skupina stromů	trnky, jasan, třešně	10-70	11	20	Vodokřty (784401)	435/2	skupina stromů mezi hranou a patou
01254					291	Vodokřty (784401)	431	skupina stromů mezi hranou a patou
01255	skupina stromů	topoly	10	2	43	Vodokřty (784401)	1039/1	skupina stromů mezi hranou a patou
01256					121	Vodokřty (784401)	430	nálet
01257					61	Vodokřty (784401)	430	křoviny ve svahu
01258					243	Vodokřty (784401)	429	křoviny ve svahu
01259					607	Vodokřty (784401)	1039/1	křoviny ve svahu
01260	křoviny	trnky		6	270	Vodokřty (784401)	435/3	křoviny ve svahu
01261					63	Vodokřty (784401)	382/3	křoviny ve svahu
01262					68	Vodokřty (784401)	427	křoviny ve svahu
01263					34	Vodokřty (784401)	382/3	křoviny ve svahu
01264					216	Vodokřty (784401)	415/9	křoviny ve svahu
01265	křoviny	trnky		5	125	Vodokřty (784401)	415/4	křoviny ve svahu
01266					210	Vodokřty (784401)	1039/1	křoviny ve svahu
01267					36	Vodokřty (784401)	427	křoviny ve svahu
01268					68	Vodokřty (784401)	415/7	křoviny ve svahu
01269					40	Vodokřty (784401)	405/1	křoviny ve svahu
01270	skupina stromů	smrk	30-70	18	136	Vodokřty (784401)	413	okraj skupiny stromů vedle pole
01271					423	Vodokřty (784401)	405/1	okraj skupiny stromů vedle pole
01272					51	Vodokřty (784401)	405/1	okraj skupiny stromů vedle pole
01273	křoviny	trnky		5	397	Vodokřty (784401)	413	okraj skupiny stromů vedle pole
01274					165	Vodokřty (784401)	405/1	okraj skupiny stromů vedle pole
01275					50	Vodokřty (784401)	411	okraj skupiny stromů vedle pole
01276					62	Vodokřty (784401)	415/1	okraj skupiny stromů vedle pole
01277	křoviny	trnky	10-70	10	387	Vodokřty (784401)	405/1	okraj skupiny stromů vedle pole
01278					262	Vodokřty (784401)	413	okraj skupiny stromů vedle pole
01279	křoviny	trnky		4	19	Vodokřty (784401)	415/1	okraj skupiny stromů vedle pole
01280					50	Vodokřty (784401)	405/1	okraj skupiny stromů vedle pole
01281	skupina stromů	smrk, duby, borovice	30-70	20	157	Vodokřty (784401)	405/1	skupina stromů
01282					58	Vodokřty (784401)	413	skupina stromů
01283					143	Vodokřty (784401)	411	skupina stromů

PŘÍLOHA Č. 7

k. ú. černěves u Libějovic



1:2 000

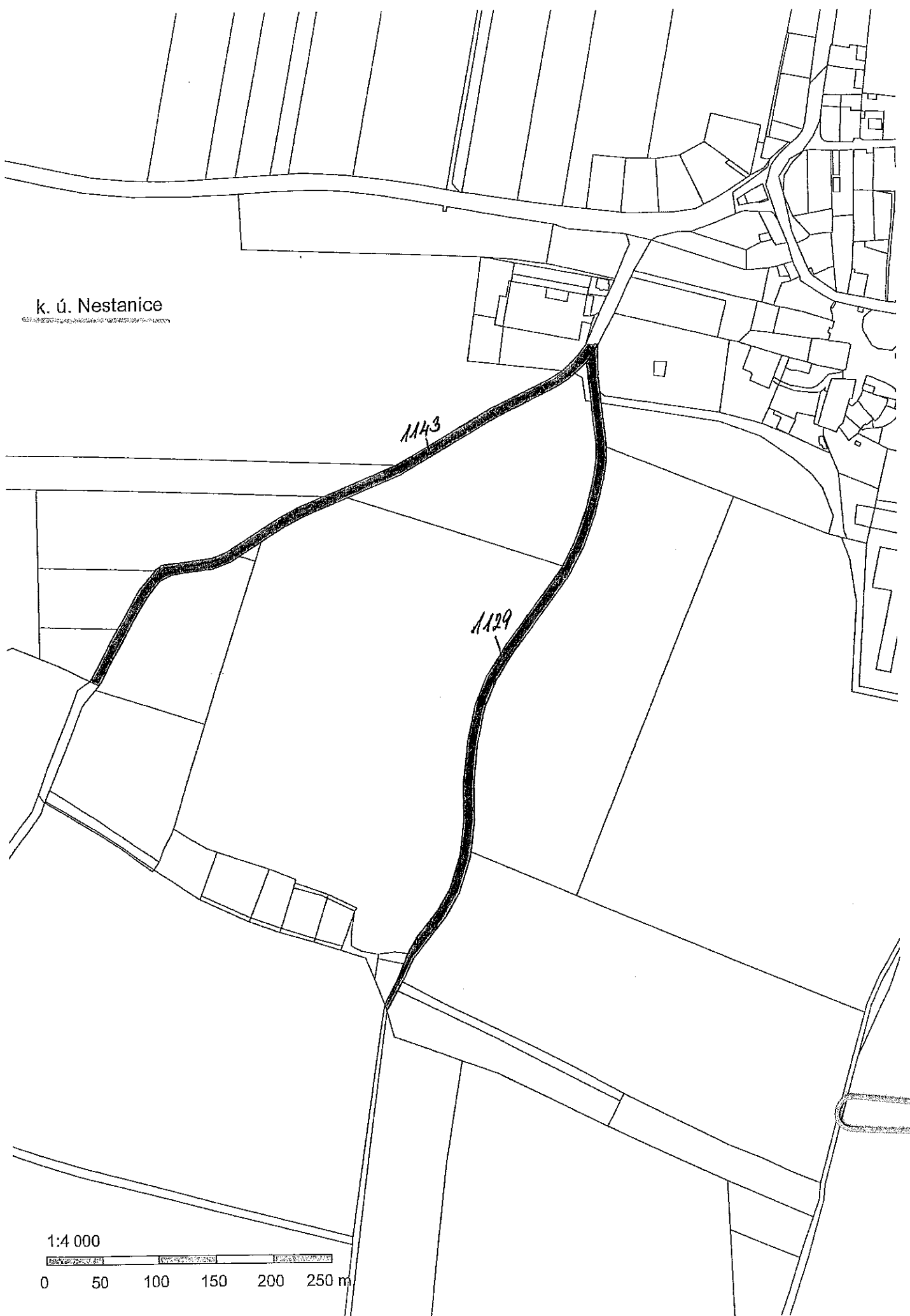
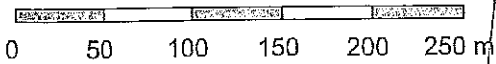


k. ú. Nestanice

1143

1129

1:4 000



Kód zeleně	zeleně	druh	obvod kmene ve výšce 1,3m (cm)	výška porostu/stromu (m)	katastrální území	parcelní číslo	stručný popis
00026	strom	dub	2x180	25	Záblatí (789089)	3803	ve svahu
00033	strom	jasan	210	25	Záblatí (789089)	4156	u hrany svahu
00034	strom	dub	200	30	Záblatí (789089)	3801	u hrany svahu
00035	strom	dub	210	25	Záblatí (789089)	3801	u paty svahu
00037	strom	dub	120	20	Záblatí (789089)	3801	ve svahu
00038	strom	dub	3x100	20	Záblatí (789089)	3801	ve svahu
00041	strom	dub	180	20	Záblatí (789089)	3848	osamocený strom
00042	strom	dub	120	15	Záblatí (789089)	3848	osamocený strom
00043	strom	dub	180	20	Záblatí (789089)	3848	součástí skupiny stromů
00057	strom	smrk	80	15	Záblatí (789089)	4157	součástí skupiny stromů
00058	strom	borovice	100	15	Záblatí (789089)	488/1	součástí skupiny stromů, u cesty
00060	strom	smrk	300	25	Záblatí (789089)	488/1	na okraji skupiny stromů
00062	strom	borovice	80	15	Záblatí (789089)	488/1	součástí skupiny stromů, u cesty
00063	strom	borovice	110	15	Záblatí (789089)	488/1	součástí skupiny stromů, u cesty
00064	strom	borovice	90	15	Záblatí (789089)	488/1	součástí skupiny stromů, u cesty
00066	strom	borovice	80	12	Záblatí (789089)	492/2	součástí skupiny stromů
00067	strom	borovice	100	12	Záblatí (789089)	488/1	součástí skupiny stromů
00068	strom	borovice	90	12	Záblatí (789089)	492/2	součástí skupiny stromů
00069	strom	borovice	80	12	Záblatí (789089)	488/1	součástí skupiny stromů
00076	strom	bříza	80	15	Záblatí (789089)	492/2	osamocený strom
00078	strom	bříza	90	18	Záblatí (789089)	492/2	součástí skupiny stromů
00079	strom	bříza	100	18	Záblatí (789089)	492/2	součástí skupiny stromů
00080	strom	dub	80	10	Záblatí (789089)	492/2	součástí skupiny stromů
00083	strom	bříza	80	15	Záblatí (789089)	492/2	součástí skupiny stromů
00084	strom	bříza	80	15	Záblatí (789089)	492/2	součástí skupiny stromů
00086	strom	borovice	80	7	Záblatí (789089)	492/2	součástí skupiny stromů
00087	strom	habr	2x90	15	Záblatí (789089)	492/2	součástí skupiny stromů
00088	strom	borovice	80	7	Záblatí (789089)	492/2	součástí skupiny stromů
00101	strom	javor	90	20	Záblatí (789089)	4157	součástí skupiny stromů
00103	strom	javor	130	20	Záblatí (789089)	4157	součástí skupiny stromů
00104	strom	javor	90	20	Záblatí (789089)	4157	součástí skupiny stromů
00106	strom	javor	90	20	Záblatí (789089)	4157	součástí skupiny stromů
00107	strom	javor	120	20	Záblatí (789089)	4157	součástí skupiny stromů
00108	strom	javor	100	20	Záblatí (789089)	4157	součástí skupiny stromů

Kód zeleně	zeleně	druh	obvod kmene ve výšce 1,3m (cm)	výška porostu/stromu (m)	katastrální území	parcelní číslo	stručný popis
00109	strom	javor	110	20	Záblatí (789089)	4157	součástí skupiny stromů
00110	strom	javor	130	20	Záblatí (789089)	4157	součástí skupiny stromů
00111	strom	dub	90	10	Záblatí (789089)	4093	ve svahu
00112	strom	akát	90	8	Záblatí (789089)	4093	u paty svahu
00117	strom	bříza	90	12	Záblatí (789089)	4093	součástí skupiny stromů
00118	strom	borovice	90	10	Záblatí (789089)	4093	součástí skupiny stromů
00120	strom	bříza	80	15	Záblatí (789089)	492/2	součástí skupiny stromů
00122	strom	dub	90	15	Záblatí (789089)	492/2	součástí skupiny stromů
00136	strom	dub	110	15	Záblatí (789089)	4092	součástí skupiny stromů
00137	strom	oře	80	15	Záblatí (789089)	4092	ve svahu
00138	strom	bříza	100	20	Záblatí (789089)	3957	součástí skupiny stromů
00139	strom	oře	110	20	Záblatí (789089)	3957	součástí skupiny stromů
00140	strom	oře	90	15	Záblatí (789089)	3957	součástí skupiny stromů
00141	strom	borovice	2x90	15	Záblatí (789089)	3957	součástí skupiny stromů
00142	strom	oře	160	25	Záblatí (789089)	3957	součástí skupiny stromů
00143	strom	oře	160	25	Záblatí (789089)	3957	součástí skupiny stromů
00144	strom	oře	180	25	Záblatí (789089)	3957	součástí skupiny stromů
00145	strom	oře	170	25	Záblatí (789089)	4092	ve svahu
00146	strom	oře	130	25	Záblatí (789089)	4092	ve svahu
00147	strom	oře	250	25	Záblatí (789089)	4092	ve svahu
00148	strom	oře	90	20	Záblatí (789089)	3804	součástí skupiny stromů
00149	strom	oře	150	20	Záblatí (789089)	3804	součástí skupiny stromů
00150	strom	oře	150	20	Záblatí (789089)	3804	součástí skupiny stromů
00151	strom	vřba	4x80	10	Záblatí (789089)	3804	součástí skupiny stromů
00152	strom	oře	150	20	Záblatí (789089)	3804	součástí skupiny stromů
00153	strom	oře	130	20	Záblatí (789089)	3804	součástí skupiny stromů
00154	strom	oře	3x110	20	Záblatí (789089)	3804	součástí skupiny stromů
00155	strom	oře	90	20	Záblatí (789089)	3804	součástí skupiny stromů
00156	strom	oře	90	20	Záblatí (789089)	3804	součástí skupiny stromů
00157	strom	oře	150	20	Záblatí (789089)	3804	součástí skupiny stromů
00158	strom	oře	130	20	Záblatí (789089)	3804	součástí skupiny stromů
00159	strom	oře	130	20	Záblatí (789089)	3804	součástí skupiny stromů
00160	strom	oře	80	20	Záblatí (789089)	3804	součástí skupiny stromů
00161	strom	oře	90	20	Záblatí (789089)	3804	součástí skupiny stromů
00164	strom	oře	80	20	Záblatí (789089)	3804	součástí skupiny stromů
00166	strom	oře	100	20	Záblatí (789089)	3804	součástí skupiny stromů

Kód zeleně	zeleně	druh	obvod kmene ve výšce 1,3m (cm)	výška porostu/stromu (m)	katastrální území	parcelní číslo	stručný popis
00167	strom	oře	80	20	Záblatí (789089)	3804	součástí skupiny stromů
00168	strom	oře	110	20	Záblatí (789089)	3804	součástí skupiny stromů
00169	strom	oře	80	20	Záblatí (789089)	3804	součástí skupiny stromů
00170	strom	oře	90	20	Záblatí (789089)	3804	součástí skupiny stromů
00171	strom	oře	90	20	Záblatí (789089)	3804	součástí skupiny stromů
00172	strom	oře	80	20	Záblatí (789089)	3804	součástí skupiny stromů
00173	strom	oře	90	20	Záblatí (789089)	3804	součástí skupiny stromů
00174	strom	oře	110	20	Záblatí (789089)	3804	součástí skupiny stromů
00175	strom	oře	90	20	Záblatí (789089)	3804	součástí skupiny stromů
00176	strom	oře	100	20	Záblatí (789089)	3804	součástí skupiny stromů
00177	strom	oře	80	20	Záblatí (789089)	3804	součástí skupiny stromů
00178	strom	oře	100	20	Záblatí (789089)	3804	součástí skupiny stromů
00179	strom	oře	90	20	Záblatí (789089)	3804	součástí skupiny stromů
00180	strom	oře	80	20	Záblatí (789089)	3804	součástí skupiny stromů
00181	strom	oře	100	20	Záblatí (789089)	3804	součástí skupiny stromů
00182	strom	oře	100	20	Záblatí (789089)	3804	součástí skupiny stromů
00183	strom	oře	90	20	Záblatí (789089)	3804	součástí skupiny stromů
00184	strom	oře	110	20	Záblatí (789089)	3804	součástí skupiny stromů
00185	strom	oře	110	20	Záblatí (789089)	3804	součástí skupiny stromů
00186	strom	oře	110	20	Záblatí (789089)	3804	součástí skupiny stromů
00188	strom	oře	100	20	Záblatí (789089)	3804	součástí skupiny stromů
00189	strom	oře	110	20	Záblatí (789089)	3804	součástí skupiny stromů
00190	strom	oře	100	20	Záblatí (789089)	3804	součástí skupiny stromů
00201	strom	vrba	7x120	20	Záblatí (789089)	3804	součástí skupiny stromů v trnkách
00202	strom	vrba	120	20	Záblatí (789089)	3804	součástí skupiny stromů v trnkách
00203	strom	vrba	120	15	Záblatí (789089)	3804	součástí skupiny stromů v trnkách
00205	strom	vrba	120	15	Záblatí (789089)	3804	součástí skupiny stromů v trnkách
00207	strom	bříza	100	20	Záblatí (789089)	3804	součástí skupiny stromů v trnkách
00208	strom	bříza	100	20	Záblatí (789089)	3804	součástí skupiny stromů v trnkách
00209	strom	bříza	100	20	Záblatí (789089)	3804	součástí skupiny stromů v trnkách
00211	strom	dub	120	15	Záblatí (789089)	3801	součástí skupiny stromů u hrany svahu
00212	strom	dub	120	15	Záblatí (789089)	3801	součástí skupiny stromů u hrany svahu
00213	strom	javor	90	15	Záblatí (789089)	4157	součástí skupiny stromů
00214	strom	javor	80	10	Záblatí (789089)	4157	součástí skupiny stromů
00215	strom	javor	110	15	Záblatí (789089)	4157	na okraji lesní školky, u cesty
00217	strom	javor	90	20	Záblatí (789089)	4157	na okraji lesní školky, u cesty

Kód zeleně	zeleně	druh	obvod kmene ve výšce 1,3m (cm)	výška porostu/stromu (m)	katastrální území	parcelní číslo	stručný popis
00221	strom	dub	100	15	Záblatí (789089)	4157	součástí skupiny stromů
00222	strom	dub	80	15	Záblatí (789089)	4157	součástí skupiny stromů
00225	strom	dub	90	15	Záblatí (789089)	4157	součástí skupiny stromů
00228	strom	olše	110	20	Záblatí (789089)	4157	součástí skupiny stromů
00241	strom	dub	2x140	25	Záblatí (789089)	4157	ve svahu
00242	strom	dub	100	10	Záblatí (789089)	4157	ve svahu
00243	strom	dub	350	25	Záblatí (789089)	3963	ve svahu
00244	strom	dub	140	10	Záblatí (789089)	4157	ve svahu
00245	strom	dub	190	25	Záblatí (789089)	4157	ve svahu
00246	strom	dub	130	20	Záblatí (789089)	4157	ve svahu
00247	strom	dub	110	15	Záblatí (789089)	4157	ve svahu
00248	strom	dub	200	25	Záblatí (789089)	4157	ve svahu
00249	strom	dub	100	10	Záblatí (789089)	4157	ve svahu
00250	strom	dub	110	5	Záblatí (789089)	4157	ve svahu
00251	strom	dub	320	25	Záblatí (789089)	4157	ve svahu
00252	strom	dub	90	5	Záblatí (789089)	4157	ve svahu
00253	strom	dub	370	25	Záblatí (789089)	3963	ve svahu
00254	strom	dub	90	10	Záblatí (789089)	3963	ve svahu
00255	strom	dub	120	10	Záblatí (789089)	3963	ve svahu
00256	strom	dub	100	10	Záblatí (789089)	3963	ve svahu
00257	strom	dub	3x80	15	Záblatí (789089)	3963	ve svahu
00258	strom	dub	100	15	Záblatí (789089)	3963	ve svahu
00260	strom	dub	100	15	Záblatí (789089)	4157	ve svahu
00261	strom	dub	140	15	Záblatí (789089)	4157	ve svahu
00263	strom	dub	90	10	Záblatí (789089)	4157	ve svahu
00266	strom	dub	90	10	Záblatí (789089)	4157	ve svahu
00267	strom	dub	90	15	Záblatí (789089)	4157	součástí skupiny stromů
00270	strom	dub	90	20	Záblatí (789089)	4157	součástí skupiny stromů
00274	strom	dub	90	15	Záblatí (789089)	3963	součástí skupiny stromů
00278	strom	dub	160	13	Záblatí (789089)	3963	součástí skupiny stromů
00280	strom	dub	240	13	Záblatí (789089)	3963	součástí skupiny stromů na okraji skupiny stromů
00281	strom	dub	200	20	Záblatí (789089)	3963	součástí skupiny stromů na okraji skupiny stromů
00365	strom	olše	90	17	Záblatí (789089)	3978	součástí skupiny stromů
00366	strom	olše	100	17	Záblatí (789089)	3978	součástí skupiny stromů
00367	strom	olše	100	17	Záblatí (789089)	3978	součástí skupiny stromů
00586	strom	jabloň	90	6	Chvalešovice (654981)	947/72	u hrany svahu

Kód zeleně	zeleně	druh	obvod kmene ve výšce 1,3m (cm)	výška porostu/stromu (m)	katastrální území	parcelní číslo	stručný popis
00587	strom	trnka	2x90	5	Záblatí (789089)	4043	ve svahu
00588	strom	bříza	120	15	Záblatí (789089)	4011	ve svahu
00589	strom	topol	120	23	Záblatí (789089)	4011	ve svahu
00590	strom	topol	170	25	Záblatí (789089)	4011	ve svahu
00591	strom	bříza	90	15	Záblatí (789089)	4011	u paty svahu
00592	strom	dub	160	16	Záblatí (789089)	4011	u hrany svahu, u skupiny stromů
00593	strom	dub	150	18	Záblatí (789089)	4011	u hrany svahu, u skupiny stromů
00594	strom	borovice	180	25	Záblatí (789089)	394/1	u hrany svahu
00595	strom	borovice	130	25	Záblatí (789089)	394/1	osamocený strom
00596	strom	vrba	80	8	Záblatí (789089)	394/1	na okraji skupiny stromů
00597	strom	vrba	80	8	Záblatí (789089)	394/1	součástí skupiny stromů
00598	strom	vrba	80	8	Záblatí (789089)	394/1	součástí skupiny stromů
00599	strom	dub	80	10	Záblatí (789089)	394/1	součástí skupiny stromů
00600	strom	dub	200	20	Záblatí (789089)	395/1	na okraji skupiny stromů
00601	strom	dub	120	15	Záblatí (789089)	401	součástí skupiny stromů
00602	strom	dub	90	12	Záblatí (789089)	1098/1	ve svahu
00603	strom	dub	120	15	Záblatí (789089)	401	součástí skupiny stromů
00604	strom	dub	100	20	Záblatí (789089)	401	součástí skupiny stromů
00605	strom	dub	100	20	Záblatí (789089)	401	součástí skupiny stromů
00606	strom	lípa	6x80	20	Záblatí (789089)	401	součástí skupiny stromů
00607	strom	dub	150	20	Záblatí (789089)	401	součástí skupiny stromů
00608	strom	dub	200	10	Záblatí (789089)	401	součástí skupiny stromů
00609	strom	dub	180	10	Záblatí (789089)	401	na okraji skupiny stromů
00610	strom	dub	200	10	Záblatí (789089)	401	na okraji skupiny stromů
00611	strom	lípa	3x80	20	Záblatí (789089)	401	součástí skupiny stromů
00612	strom	dub	150	20	Záblatí (789089)	401	součástí skupiny stromů
00613	strom	dub	150	20	Záblatí (789089)	3390	ve svahu
00614	strom	dub	300	20	Záblatí (789089)	3390	ve svahu
00615	strom	dub	90	25	Záblatí (789089)	3390	u hrany svahu
00616	strom	dub	210	15	Záblatí (789089)	3390	ve svahu
00617	strom	dub	90	25	Záblatí (789089)	3390	ve svahu
00618	strom	dub	150	25	Záblatí (789089)	3390	ve svahu
00619	strom	dub	3x90	20	Záblatí (789089)	3390	ve svahu
00620	strom	dub	120	20	Záblatí (789089)	3390	ve svahu
00621	strom	dub	120	20	Záblatí (789089)	3390	u hrany svahu
01168	strom	olše	120	14	Záblatí (789089)	3987	remizek

ČEPS Invest

Kód zeleně	zeleň	druh	obvod kmene ve výšce 1,3m (cm)	výška porostu/stromu (m)	katastrální území	parcelní číslo	stručný popis
01169	strom	olše	120	14	Záblatí (789089)	3987	remízek

V432/429 - zdvojení vedení
Soupis ojedinělé zeleně - křoviny

Kód zeleně	zeleně	druh	obvod kmene ve výšce 1,3m (cm)	výška porostu/strom u (m)	výměra (m2) u porostů, keřů	katastrální území	parcelní číslo	stručný popis
00017	křoviny	trnky		4	36	Dříteň (633135)	270/2	křoviny podél hrany a paty
00018	křoviny	trnky		4	56	Dříteň (633135)	267/1	křoviny podél hrany a paty
00237	skupina stromů	dubý, olše, borovice	10-70	15	340	Záblatí (789089)	488/1	skupina stromů nad železnici
00238	křoviny	trnky		4	573	Záblatí (789089)	492/1	skupina stromů nad železnici
00240	křoviny	trnky		4	172	Záblatí (789089)	492/1	skupina stromů nad železnici
00282	křoviny	trnky		4	20	Dříteň (633135)	270/2	křoviny podél hrany a paty
00283	křoviny	trnky		4	58	Dříteň (633135)	267/1	křoviny podél hrany a paty
00284	křoviny	trnky		4	22	Dříteň (633135)	270/2	křoviny podél hrany a paty
00285	křoviny	trnky		4	65	Dříteň (633135)	267/1	křoviny podél hrany a paty
00288	křoviny	trnky		4-10	7	Záblatí (789089)	4093	křoviny nad železnici
00289	křoviny	trnky		4-10	10	Záblatí (789089)	4077	křoviny nad železnici
00290	křoviny	trnky		6	9	Záblatí (789089)	488/1	křoviny nad železnici
00291	křoviny	trnky		6	705	Záblatí (789089)	4077	křoviny nad železnici
00292	skupina stromů	břízy	30-50	10	91	Záblatí (789089)	4077	skupina stromů nad železnici
00293	křoviny	trnky		5	94	Záblatí (789089)	4093	skupina stromů nad železnici
00306	křoviny	trnky		6	1382	Záblatí (789089)	380/4	křoviny nad železnici
00309	křoviny	trnky		6	331	Záblatí (789089)	380/4	křoviny nad železnici
00312	skupina stromů	olše	30-70	20	11	Záblatí (789089)	4092	skupina stromů mezi železnici a bývalou cestou
00313	křoviny	trnky		5	1166	Záblatí (789089)	380/4	skupina stromů mezi železnici a bývalou cestou
00321	křoviny	trnky		5	57	Záblatí (789089)	4077	křoviny nad železnici
00322	křoviny	trnky		5	150	Záblatí (789089)	3957	křoviny nad železnici
00323	skupina stromů	olše	30-70	22	451	Záblatí (789089)	4092	křoviny nad železnici
00324	křoviny	trnky		2	42	Záblatí (789089)	3957	skupina stromů nad železnici
00325	křoviny	trnky		2	99	Záblatí (789089)	4092	skupina stromů nad železnici
00340	skupina stromů	smřky, duby	50-70	20	70	Záblatí (789089)	3801	remízek uprostřed pole
00341	křoviny	trnky		3	98	Záblatí (789089)	3963	křoviny na hraně/patě
00342	křoviny	trnky		3	104	Záblatí (789089)	3963	křoviny na hraně/patě
00343	křoviny	trnky		3	124	Záblatí (789089)	4157	křoviny na hraně/patě
00344	křoviny	trnky		6	206	Záblatí (789089)	3963	křoviny na hraně/patě
00345	skupina stromů	borovice, duby	40-70	25	89	Záblatí (789089)	4157	křoviny na hraně/patě
00347	skupina stromů	borovice, duby	50-70	20	170	Záblatí (789089)	4157	okraj vzrostlé skupiny stromů
00351	křoviny	trnky		3	42	Záblatí (789089)	4182	okraj vzrostlé skupiny stromů
00354	skupina stromů	smřky, duby	60-70	20	246	Záblatí (789089)	4182	křoviny u vzrostlé skupiny stromů
00360	křoviny	trnky		5	163	Záblatí (789089)	3948	křoviny u vzrostlé skupiny stromů
00364	křoviny	trnky		6	46	Záblatí (789089)	3948	křoviny podél asfalt.cesty
01171	křoviny	trnky		6	46	Záblatí (789089)	3356	křoviny podél asfalt.cesty
01172	křoviny	trnky		6	48	Záblatí (789089)	3356	křoviny podél asfalt.cesty
01173	křoviny	trnky		2	44	Záblatí (789089)	394/1	nálet vedle skupiny borovic
01174	skupina stromů	trnky, nálet		7	46	Záblatí (789089)	395/1	nálet vedle skupiny borovic
01175	skupina stromů	trnky, nálet		5	858	Záblatí (789089)	401	nálet vedle skupiny borovic
01176	křoviny	vrby		5	216	Záblatí (789089)	3978	okraj náletu a pole